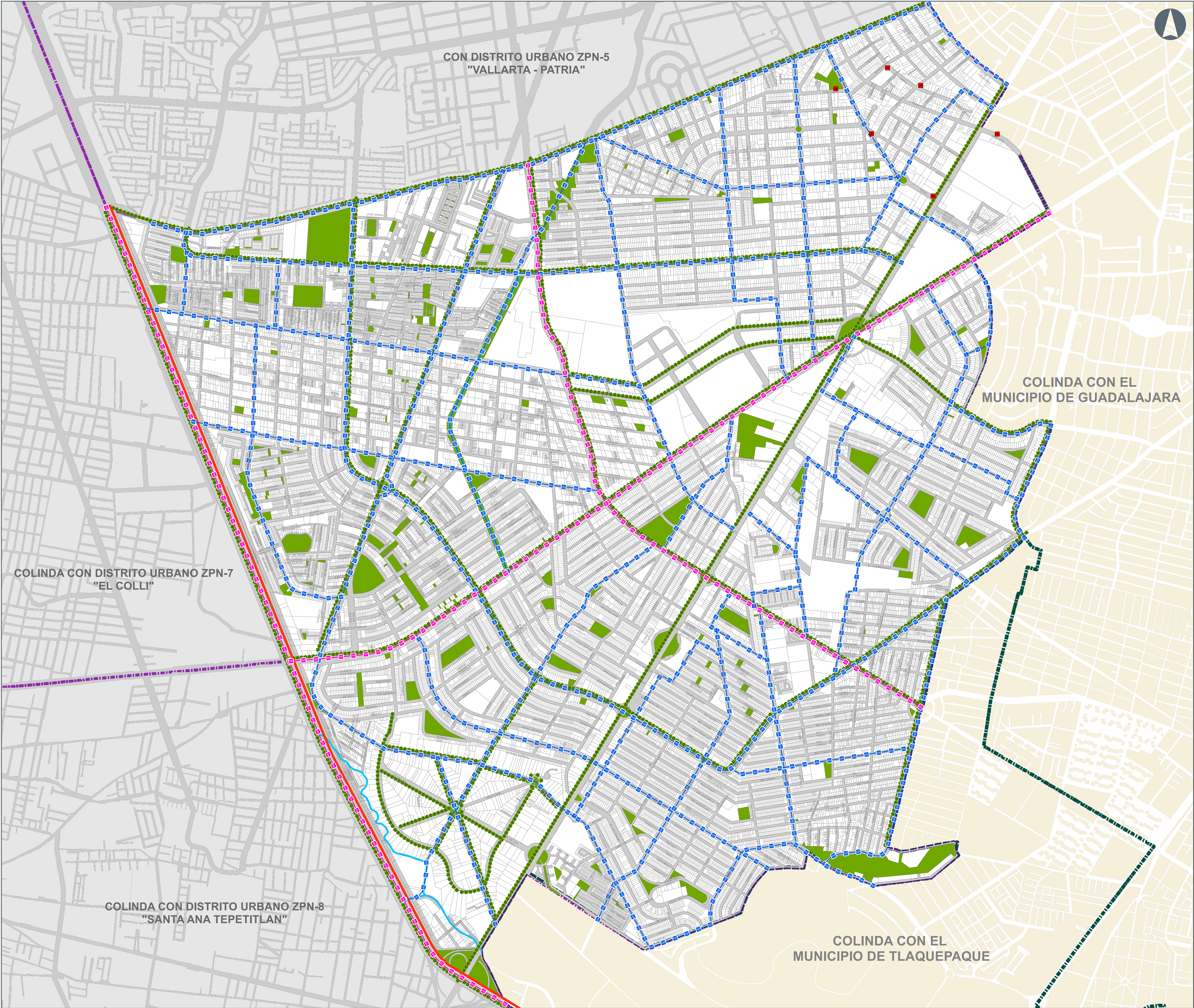


PLAN PARCIAL DE DESARROLLO URBANO ZPN-6 "LAS ÁGUILAS"




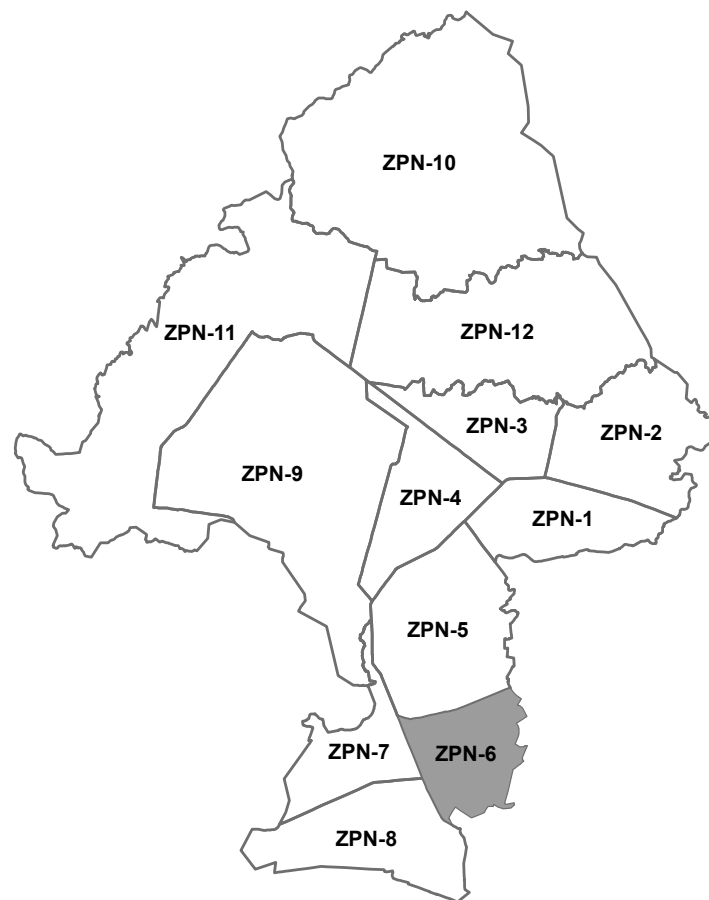
H. AYUNTAMIENTO CONSTITUCIONAL DE ZAPOPAN  
2021-2024

PLAN PARCIAL DE DESARROLLO URBANO  
DISTRITO URBANO ZPN-6 "LAS ÁGUILAS"

SISTEMA VERDE Y  
MOVILIDAD ACTIVA

E-1A

UBICACIÓN



SIMBOLOGÍA NORMATIVA

SISTEMA VERDE Y MOVILIDAD ACTIVA	
DESCRIPCIÓN	SIMBOLOGÍA
CORREDOR VERDE	
CICLOVIA METROPOLITANA	
CICLOVIA SECUNDARIA	
CICLOVIA SECUNDARIA EN CAUCE	
CICLOPUERTOS MI BICI	
TRANSPORTE MASIVO	
SITEUR ESTACIONES TREN LIGERO	
ESPACIOS VERDES	

SISTEMA DE PROYECCIÓN GEOGRÁFICA: UTM WGS84 ZONA 13N

FECHA DE ELABORACIÓN:  
MAYO 2023

ESCALA GRÁFICA  
0 0.075 0.15 0.3 0.45 0.6 Km

ESCALA MÉTRICA  
1:7,000

